



























































Feuille de route pour la balade : Perpignan Coustouges Cadaques
















Instruction	Action	Informations
Dans: 52 m / 1 minute Prendre la direction nord-est sur Rue du Père Pigné vers Place Josquin Després		Total effectué: 0,05 km / 0h0 Total restant: 245,67 km / 6h17
Dans: 6 m / 1 minute Prendre à gauche sur Place Josquin Després		Total effectué: 0,06 km / 0h0 Total restant: 245,67 km / 6h17
Dans: 62 m / 1 minute Prendre à droite sur Rue de l'Ancienne Comédie		Total effectué: 0,12 km / 0h0 Total restant: 245,6 km / 6h17
Dans: 0,1 km / 1 minute Prendre à gauche sur Rue de la Manche		Total effectué: 0,23 km / 0h1 Total restant: 245,5 km / 6h16
Dans: 61 m / 1 minute Rue de la Manche tourne à gauche et devient Rue de la Révolution Française		Total effectué: 0,29 km / 0h1 Total restant: 245,44 km / 6h16
Dans: 63 m / 1 minute Prendre à droite sur Rue Amiral Ribeil		Total effectué: 0,35 km / 0h1 Total restant: 245,37 km / 6h16
Dans: 62 m / 1 minute Prendre à gauche sur Rue de l'Horloge		Total effectué: 0,41 km / 0h2 Total restant: 245,31 km / 6h16
Dans: 81 m / 1 minute Continuer sur Rue Cité Bartissol		Total effectué: 0,49 km / 0h2 Total restant: 245,23 km / 6h15
Dans: 0,1 km / 1 minute Continuer sur Rue Edmond Bartissol		Total effectué: 0,6 km / 0h3 Total restant: 245,13 km / 6h14
Dans: 0,2 km / 1 minute Prendre à gauche sur Boulevard Wilson		Total effectué: 0,77 km / 0h4 Total restant: 244,96 km / 6h13
Dans: 0,6 km / 3 minutes Prendre légèrement à gauche sur Place de la Résistance/D88 Continuer de suivre D88		Total effectué: 1,41 km / 0h7 Total restant: 244,31 km / 6h10
Dans: 0,2 km / 1 minute Prendre à gauche sur Cours Lazare Escarguel		Total effectué: 1,6 km / 0h8 Total restant: 244,12 km / 6h9
Dans: 0,3 km / 1 minute Continuer sur Boulevard des Pyrénées		Total effectué: 1,87 km / 0h9 Total restant: 243,86 km / 6h9
Dans: 0,5 km / 1 minute		













Boulevard des Pyrénées tourne légèrement à gauche et devient Boulevard Félix Mercader		Total effectué: 2,34 km / 0h10 Total restant: 243,38 km / 6h8
Dans: 0,4 km / 1 minute Continuer sur Av. du Général Guillaud		Total effectué: 2,69 km / 0h10 Total restant: 243,03 km / 6h7
Dans: 0,9 km / 1 minute Au rond-point, prendre la 2e sortie sur Avenue d'Espagne en direction de Barcelone/Andorre/Le Boulou		Total effectué: 3,58 km / 0h12 Total restant: 242,14 km / 6h5
Dans: 0,4 km / 1 minute Au rond-point, prendre la 3e sortie et continuer sur Avenue d'Espagne		Total effectué: 3,96 km / 0h12 Total restant: 241,77 km / 6h5
Dans: 0,6 km / 1 minute Au rond-point, prendre la 2e sortie et continuer sur Avenue d'Espagne		Total effectué: 4,54 km / 0h13 Total restant: 241,19 km / 6h4
Dans: 3,8 km / 3 minutes Au Rond-Point des Arcades , prendre la 2e sortie Route du Perthus/D900 en direction de Gérome/Céret/Le Boulou/Porte d'Espagne/Catalunya Continuer de suivre D900		Total effectué: 8,35 km / 0h17 Total restant: 237,37 km / 6h0
Dans: 1,3 km / 1 minute Au rond-point, prendre la 2e sortie sur La Devesa/D900 en direction de Gerone/Le Boulou/Céret/Bages/S13 Continuer de suivre D900		Total effectué: 9,65 km / 0h18 Total restant: 236,07 km / 5h59
Dans: 4,8 km / 4 minutes Au rond-point, prendre la 2e sortie et continuer sur D900		Total effectué: 14,49 km / 0h22 Total restant: 231,23 km / 5h55
Dans: 1,9 km / 2 minutes Au rond-point, prendre la 2e sortie et continuer sur D900 en direction de Gerone/Ceret/Le Boulou/Banyuls dels Aspres		Total effectué: 16,35 km / 0h24 Total restant: 229,37 km / 5h53
Dans: 3,6 km / 3 minutes Au rond-point, prendre la 2e sortie sur Lô Plan/D900 Continuer de suivre D900		Total effectué: 19,95 km / 0h27 Total restant: 225,78 km / 5h50
Dans: 1,7 km / 2 minutes Au rond-point, prendre la 3e sortie et continuer sur D900		Total effectué: 21,6 km / 0h29 Total restant: 224,12 km / 5h48
Dans: 1,0 km / 2 minutes Au rond-point, prendre la 2e sortie et continuer sur D900		Total effectué: 22,6 km / 0h31 Total restant: 223,12 km / 5h47
Dans: 74 m / 1 minute Continuer sur Avenue du Gén de Gaulle/D115		Total effectué: 22,67 km / 0h31 Total restant: 223,05 km / 5h46
Dans: 38 m / 1 minute Prendre à gauche sur Rue Chambon		Total effectué: 22,71 km / 0h31 Total restant: 223,01 km / 5h46
Dans: 66 m / 1 minute Prendre à droite sur Rue Rouillé		Total effectué: 22,78 km / 0h31 Total restant: 222,95 km / 5h46
Dans: 49 m / 1 minute Prendre à gauche sur Rue des Amandiers		Total effectué: 22,83 km / 0h31 Total restant: 222,9 km / 5h46














<p>Dans: 52 m / 1 minute Continuer tout droit sur Rue du 4 Septembre</p>		<p>Total effectué: 22,88 km / 0h32 Total restant: 222,85 km / 5h45</p>
<p>Dans: 14 m / 1 minute Prendre la direction sud-est sur Rue du 4 Septembre vers Rue Jules Ferry</p>		<p>Total effectué: 22,89 km / 0h32 Total restant: 222,83 km / 5h45</p>
<p>Dans: 62 m / 1 minute Prendre à droite sur Rue Jules Ferry</p>		<p>Total effectué: 22,95 km / 0h32 Total restant: 222,77 km / 5h45</p>
<p>Dans: 2,8 km / 4 minutes Prendre à gauche sur Avenue Mal de Lattre de Tassigny/D900 Continuer de suivre D900</p>		<p>Total effectué: 25,79 km / 0h36 Total restant: 219,94 km / 5h41</p>
<p>Dans: 1,5 km / 2 minutes Prendre à droite sur Vignes d'en Grau/D618 (panneaux vers Maureillas - Las Illas) Continuer de suivre D618</p>		<p>Total effectué: 27,33 km / 0h39 Total restant: 218,4 km / 5h38</p>
<p>Dans: 0,5 km / 1 minute Prendre à droite sur Route Nationale/D618 Continuer de suivre D618</p>		<p>Total effectué: 27,8 km / 0h40 Total restant: 217,92 km / 5h37</p>
<p>Dans: 4,6 km / 6 minutes Au rond-point, prendre la 1re sortie et continuer sur D618</p>		<p>Total effectué: 32,43 km / 0h46 Total restant: 213,29 km / 5h31</p>
<p>Dans: 0,4 km / 1 minute Au rond-point, continuer tout droit sur Avenue d'Espagne</p>		<p>Total effectué: 32,83 km / 0h47 Total restant: 212,89 km / 5h30</p>
<p>Dans: 0,2 km / 1 minute Continuer sur Avenue Michel Aribaud</p>		<p>Total effectué: 32,99 km / 0h48 Total restant: 212,73 km / 5h29</p>
<p>Dans: 25 m / 1 minute Prendre à droite sur Avenue Georges Clemenceau</p>		<p>Total effectué: 33,02 km / 0h48 Total restant: 212,71 km / 5h29</p>
<p>Dans: 0,2 km / 1 minute Prendre la direction nord-est sur Avenue Georges Clemenceau vers Rue Jean Amade</p>		<p>Total effectué: 33,2 km / 0h49 Total restant: 212,53 km / 5h28</p>
<p>Dans: 0,2 km / 1 minute Au rond-point, continuer tout droit sur Avenue du Général de Gaulle</p>		<p>Total effectué: 33,44 km / 0h50 Total restant: 212,28 km / 5h27</p>
<p>Dans: 0,6 km / 2 minutes Au rond-point, prendre la 3e sortie sur Rue de las Hortes/D618 Continuer de suivre D618</p>		<p>Total effectué: 34,08 km / 0h52 Total restant: 211,65 km / 5h25</p>
<p>Dans: 0,2 km / 1 minute Au rond-point, continuer tout droit sur Avenue Déodat de Sévérac</p>		<p>Total effectué: 34,32 km / 0h52 Total restant: 211,4 km / 5h25</p>
<p>Dans: 0,3 km / 1 minute Continuer sur Avenue Maréchal Foch</p>		<p>Total effectué: 34,57 km / 0h53 Total restant: 211,15 km / 5h24</p>
<p>Dans: 91 m / 1 minute Continuer sur Avenue de la Gare</p>		<p>Total effectué: 34,66 km / 0h53 Total restant: 211,06 km / 5h24</p>














<p>Dans: 1,0 km / 2 minutes Au rond-point, prendre la 2e sortie sur Avenue de la Gare/D618</p>		<p>Total effectué: 35,66 km / 0h55 Total restant: 210,06 km / 5h22</p>
<p>Dans: 4,6 km / 6 minutes Prendre à gauche sur Avenue du Vallespir/D115 Continuer de suivre D115</p>		<p>Total effectué: 40,21 km / 1h1 Total restant: 205,51 km / 5h16</p>
<p>Dans: 1,9 km / 3 minutes Au rond-point, prendre la 1re sortie sur Route de Céret/D115 Continuer de suivre D115 Traverser le rond-point</p>		<p>Total effectué: 42,15 km / 1h4 Total restant: 203,57 km / 5h13</p>
<p>Dans: 0,2 km / 1 minute Au rond-point, prendre la 1re sortie sur Avenue du Huit Mai 1945/D115</p>		<p>Total effectué: 42,39 km / 1h4 Total restant: 203,33 km / 5h13</p>
<p>Dans: 91 m / 1 minute Prendre à gauche sur Rue du Square</p>		<p>Total effectué: 42,48 km / 1h5 Total restant: 203,24 km / 5h12</p>
<p>Dans: 91 m / 1 minute Prendre la direction nord-est sur Rue du Square vers Avenue du Huit Mai 1945/D115</p>		<p>Total effectué: 42,58 km / 1h5 Total restant: 203,15 km / 5h12</p>
<p>Dans: 3,6 km / 6 minutes Prendre à gauche sur Avenue du Huit Mai 1945/D115 Continuer de suivre D115</p>		<p>Total effectué: 46,2 km / 1h11 Total restant: 199,52 km / 5h6</p>
<p>Dans: 0,4 km / 1 minute Au rond-point, prendre la 1re sortie sur Rue Barri d'Avall/D115 Continuer de suivre D115</p>		<p>Total effectué: 46,63 km / 1h12 Total restant: 199,1 km / 5h5</p>
<p>Dans: 5,9 km / 7 minutes Prendre à droite sur Valls Jean Vilar/D115 Continuer de suivre D115</p>		<p>Total effectué: 52,52 km / 1h19 Total restant: 193,21 km / 4h58</p>
<p>Dans: 13,9 km / 21 minutes Prendre à gauche sur El Passage del Llop/D3 (panneaux vers Figueres/Coustouges/St Laurent de Cerdans) Continuer de suivre D3</p>		<p>Total effectué: 66,41 km / 1h40 Total restant: 179,31 km / 4h37</p>
<p>Dans: 55 m / 1 minute Prendre à gauche sur Le Village</p>		<p>Total effectué: 66,46 km / 1h41 Total restant: 179,26 km / 4h36</p>
<p>Dans: 33 m / 1 minute Tourner à gauche pour rester sur Le Village</p>		<p>Total effectué: 66,5 km / 1h41 Total restant: 179,23 km / 4h36</p>
<p>Dans: 16 m / 1 minute Prendre à gauche sur Le Village/D3C</p>		<p>Total effectué: 66,51 km / 1h41 Total restant: 179,21 km / 4h36</p>
<p>Dans: 47 m / 1 minute Tourner légèrement à gauche pour rester sur Le Village/D3C</p>		<p>Total effectué: 66,56 km / 1h41 Total restant: 179,16 km / 4h36</p>
<p>Dans: 71 m / 1 minute Prendre la direction ouest sur Le Village/D3C vers D3</p>		<p>Total effectué: 66,63 km / 1h41 Total restant: 179,09 km / 4h36</p>
<p>Dans: 2,2 km / 4 minutes Prendre à gauche sur Le Village/D3 Continuer de suivre D3</p>		<p>Total effectué: 68,78 km / 1h45 Total restant: 176,94 km / 4h32</p>















Entrée sur le territoire : Espagne		
Dans: 20,1 km / 23 minutes Continuer sur GI-503		Total effectué: 88,84 km / 2h8 Total restant: 156,88 km / 4h9
Dans: 0,3 km / 1 minute Tourner à droite à Carrer de la Terma		Total effectué: 89,1 km / 2h9 Total restant: 156,62 km / 4h8
Dans: 0,3 km / 1 minute Prendre la direction nord vers GI-503		Total effectué: 89,36 km / 2h10 Total restant: 156,36 km / 4h7
Dans: 2,6 km / 4 minutes Prendre à droite sur GI-503		Total effectué: 91,99 km / 2h14 Total restant: 153,73 km / 4h3
Dans: 6,8 km / 7 minutes Continuer sur Carrer Massanet/GI-502 Continuer de suivre GI-502		Total effectué: 98,82 km / 2h22 Total restant: 146,9 km / 3h55
Dans: 4,4 km / 4 minutes Prendre à droite sur N-II		Total effectué: 103,22 km / 2h25 Total restant: 142,5 km / 3h52
Dans: 0,8 km / 1 minute Au rond-point, prendre la 2e sortie et continuer sur N-II		Total effectué: 104,03 km / 2h26 Total restant: 141,69 km / 3h51
Dans: 2,3 km / 2 minutes Au rond-point, prendre la 2e sortie et continuer sur N-II		Total effectué: 106,3 km / 2h29 Total restant: 139,43 km / 3h49
Dans: 3,4 km / 5 minutes Prendre légèrement à droite sur N-IIa		Total effectué: 109,7 km / 2h33 Total restant: 136,02 km / 3h44
Dans: 0,1 km / 1 minute Au rond-point, prendre la 4e sortie sur Avinguda de Salvador Dalí i Domènech/N-IIa		Total effectué: 109,84 km / 2h34 Total restant: 135,89 km / 3h43
Dans: 0,1 km / 1 minute Prendre à droite sur Carrer Lasauca		Total effectué: 109,98 km / 2h34 Total restant: 135,74 km / 3h43
Dans: 0,2 km / 1 minute Continuer sur La Rambla		Total effectué: 110,18 km / 2h35 Total restant: 135,55 km / 3h42
Dans: 0,1 km / 1 minute Tourner à gauche pour rester sur La Rambla		Total effectué: 110,28 km / 2h36 Total restant: 135,45 km / 3h41
Dans: 94 m / 1 minute Prendre la direction ouest sur La Rambla vers Carrer Portella		Total effectué: 110,37 km / 2h36 Total restant: 135,35 km / 3h41
Dans: 71 m / 1 minute La Rambla tourne à droite et devient Pujada del Castell		Total effectué: 110,44 km / 2h37 Total restant: 135,28 km / 3h40
Dans: 0,1 km / 1 minute Prendre à gauche sur Carrer Pep Ventura		Total effectué: 110,57 km / 2h38 Total restant: 135,16 km / 3h39















<p>Dans: 0,1 km / 1 minute Prendre à gauche sur Avinguda de Salvador Dalí i Domènech/N-Ila</p>		<p>Total effectué: 110,67 km / 2h38 Total restant: 135,05 km / 3h39</p>
<p>Dans: 1,2 km / 3 minutes Au rond-point, prendre la 3e sortie et continuer sur Avinguda de Salvador Dalí i Domènech/N-Ila</p>		<p>Total effectué: 111,85 km / 2h42 Total restant: 133,87 km / 3h35</p>
<p>Dans: 0,4 km / 1 minute Au rond-point, prendre la 3e sortie sur Carrer Mare de Déu de Montserrat</p>		<p>Total effectué: 112,23 km / 2h43 Total restant: 133,5 km / 3h34</p>
<p>Dans: 0,8 km / 1 minute Au rond-point, prendre la 3e sortie sur Ronda Sud</p>		<p>Total effectué: 113 km / 2h44 Total restant: 132,73 km / 3h33</p>
<p>Dans: 0,7 km / 1 minute Au rond-point, prendre la 2e sortie et continuer sur Ronda Sud</p>		<p>Total effectué: 113,65 km / 2h45 Total restant: 132,07 km / 3h32</p>
<p>Dans: 0,3 km / 1 minute Au rond-point, prendre la 1re sortie sur Avinguda de Roses/C-260</p>		<p>Total effectué: 113,99 km / 2h46 Total restant: 131,73 km / 3h31</p>
<p>Dans: 1,5 km / 4 minutes Au rond-point, prendre la 2e sortie et continuer sur Avinguda de Roses/C-260 Traverser le rond-point</p>		<p>Total effectué: 115,48 km / 2h50 Total restant: 130,24 km / 3h27</p>
<p>Dans: 0,7 km / 1 minute Au rond-point, prendre la 2e sortie sur C-260</p>		<p>Total effectué: 116,19 km / 2h51 Total restant: 129,53 km / 3h26</p>
<p>Dans: 2,7 km / 2 minutes Au rond-point, prendre la 2e sortie et continuer sur C-260</p>		<p>Total effectué: 118,86 km / 2h53 Total restant: 126,86 km / 3h24</p>
<p>Dans: 1,8 km / 2 minutes Au rond-point, prendre la 3e sortie et continuer sur C-260</p>		<p>Total effectué: 120,7 km / 2h54 Total restant: 125,03 km / 3h23</p>
<p>Dans: 1,8 km / 2 minutes Au rond-point, prendre la 4e sortie sur Ctra. Rosas Besalú/C-260</p>		<p>Total effectué: 122,46 km / 2h56 Total restant: 123,26 km / 3h21</p>
<p>Dans: 1,9 km / 2 minutes Au rond-point, prendre la 4e sortie sur C-260</p>		<p>Total effectué: 124,39 km / 2h58 Total restant: 121,33 km / 3h19</p>
<p>Dans: 50 m / 1 minute Rester sur la file de gauche pour continuer sur C-260</p>		<p>Total effectué: 124,44 km / 2h58 Total restant: 121,28 km / 3h19</p>
<p>Dans: 0,9 km / 1 minute Au rond-point, prendre la 2e sortie et continuer sur C-260</p>		<p>Total effectué: 125,32 km / 2h59 Total restant: 120,4 km / 3h18</p>
<p>Dans: 0,6 km / 1 minute Au rond-point, prendre la 2e sortie et continuer sur C-260</p>		<p>Total effectué: 125,97 km / 3h0 Total restant: 119,76 km / 3h17</p>



<p>Dans: 2,2 km / 2 minutes Au rond-point, prendre la 2e sortie et continuer sur C-260</p>		<p>Total effectué: 128,21 km / 3h2 Total restant: 117,52 km / 3h15</p>
<p>Dans: 1,1 km / 1 minute Au rond-point, prendre la 2e sortie sur Ctra. Besalú Roses/C-260</p>		<p>Total effectué: 129,31 km / 3h3 Total restant: 116,42 km / 3h14</p>
<p>Dans: 1,2 km / 2 minutes Au rond-point, prendre la 3e sortie sur Ctra. Roses a Cadaqués/GI-614</p>		<p>Total effectué: 130,46 km / 3h4 Total restant: 115,27 km / 3h13</p>
<p>Dans: 10,8 km / 15 minutes Au rond-point, prendre la 2e sortie sur GI-614</p>		<p>Total effectué: 141,28 km / 3h19 Total restant: 104,45 km / 2h58</p>
<p>Dans: 3,1 km / 5 minutes Au rond-point, prendre la 1re sortie et continuer sur GI-614</p>		<p>Total effectué: 144,4 km / 3h24 Total restant: 101,32 km / 2h53</p>
<p>Dans: 3,1 km / 5 minutes Prendre la direction nord-ouest sur GI-614</p>		<p>Total effectué: 147,5 km / 3h29 Total restant: 98,22 km / 2h48</p>
<p>Dans: 7,5 km / 11 minutes Au rond-point, prendre la 1re sortie sur Carr. de Cadaqués/GI-613 Continuer de suivre GI-613</p>		<p>Total effectué: 155,03 km / 3h40 Total restant: 90,7 km / 2h37</p>
<p>Dans: 0,1 km / 1 minute Prendre la direction nord-ouest sur Avinguda Doctor Moisés Broggi/GI-613 vers Carrer Major Continuer de suivre GI-613</p>		<p>Total effectué: 155,14 km / 3h40 Total restant: 90,58 km / 2h37</p>
<p>Dans: 7,2 km / 12 minutes GI-613 tourne à gauche et devient Carrer Llança/GI-612 Continuer de suivre GI-612</p>		<p>Total effectué: 162,36 km / 3h53 Total restant: 83,36 km / 2h24</p>
<p>Dans: 0,8 km / 3 minutes Au rond-point, prendre la 2e sortie et continuer sur GI-612</p>		<p>Total effectué: 163,18 km / 3h56 Total restant: 82,54 km / 2h21</p>
<p>Dans: 0,4 km / 1 minute Prendre à gauche sur N-260 (panneaux vers Figueres)</p>		<p>Total effectué: 163,63 km / 3h57 Total restant: 82,1 km / 2h20</p>
<p>Dans: 1,5 km / 4 minutes Tourner à droite</p>		<p>Total effectué: 165,15 km / 4h1 Total restant: 80,57 km / 2h16</p>
<p>Dans: 0,2 km / 1 minute Continuer tout droit</p>		<p>Total effectué: 165,34 km / 4h2 Total restant: 80,39 km / 2h15</p>
<p>Dans: 0,2 km / 1 minute Rester sur la file de droite</p>		<p>Total effectué: 165,5 km / 4h3 Total restant: 80,22 km / 2h14</p>
<p>Dans: 1,4 km / 5 minutes Prendre la direction sud-est</p>		<p>Total effectué: 166,89 km / 4h8 Total restant: 78,84 km / 2h9</p>
<p>Dans: 0,1 km / 1 minute Tourner légèrement à droite vers N-260</p>		<p>Total effectué: 166,99 km / 4h8 Total restant: 78,73 km / 2h9</p>

<p>Dans: 15,1 km / 24 minutes Prendre à gauche sur N-260 Entrée sur le territoire : France</p>		<p>Total effectué: 182,13 km / 4h32 Total restant: 63,6 km / 1h45</p>
<p>Dans: 12,6 km / 22 minutes Continuer sur D914</p>		<p>Total effectué: 194,68 km / 4h54 Total restant: 51,04 km / 1h23</p>
<p>Dans: 1,3 km / 5 minutes Au rond-point, prendre la 1re sortie sur Route de Cerbère/D914 Continuer de suivre D914 Traverser le rond-point</p>		<p>Total effectué: 196,02 km / 4h59 Total restant: 49,7 km / 1h18</p>
<p>Dans: 61 m / 1 minute Prendre à gauche sur Place Gén Basseres</p>		<p>Total effectué: 196,08 km / 4h59 Total restant: 49,64 km / 1h18</p>
<p>Dans: 7 m / 1 minute Prendre à droite sur Rue Voltaire</p>		<p>Total effectué: 196,09 km / 4h59 Total restant: 49,64 km / 1h18</p>
<p>Dans: 7 m / 1 minute Prendre la direction sud-est sur Rue Voltaire vers Rue Jean Bart</p>		<p>Total effectué: 196,09 km / 4h59 Total restant: 49,63 km / 1h18</p>
<p>Dans: 61 m / 1 minute Prendre à gauche sur Place Gén Basseres</p>		<p>Total effectué: 196,16 km / 5h0 Total restant: 49,57 km / 1h17</p>
<p>Dans: 0,8 km / 2 minutes Prendre à gauche sur Avenue de la République/D914 Continuer de suivre D914</p>		<p>Total effectué: 196,98 km / 5h1 Total restant: 48,74 km / 1h16</p>
<p>Dans: 1,2 km / 2 minutes Au rond-point, prendre la 1re sortie sur Avenue Alain Gerbault/D914 Continuer de suivre D914</p>		<p>Total effectué: 198,21 km / 5h3 Total restant: 47,51 km / 1h14</p>
<p>Dans: 1,2 km / 1 minute Au rond-point, prendre la 2e sortie et continuer sur D914</p>		<p>Total effectué: 199,45 km / 5h4 Total restant: 46,27 km / 1h13</p>
<p>Dans: 2,3 km / 4 minutes Au rond-point, prendre la 1re sortie sur Paulilles/D914 Continuer de suivre D914</p>		<p>Total effectué: 201,79 km / 5h8 Total restant: 43,93 km / 1h9</p>
<p>Dans: 0,3 km / 1 minute Prendre à droite sur Route de Banyuls/D114 (panneaux vers D 914/Port Vendres - Centre)</p>		<p>Total effectué: 202,07 km / 5h9 Total restant: 43,65 km / 1h8</p>
<p>Dans: 0,2 km / 1 minute Au rond-point, prendre la 1re sortie et continuer sur Route de Banyuls/D114</p>		<p>Total effectué: 202,26 km / 5h10 Total restant: 43,46 km / 1h7</p>
<p>Dans: 0,1 km / 1 minute Au rond-point, prendre la 1re sortie sur D114</p>		<p>Total effectué: 202,39 km / 5h10 Total restant: 43,34 km / 1h7</p>
<p>Dans: 1,1 km / 3 minutes Au rond-point, prendre la 2e sortie sur Quai Pierre Forgas/D114 Continuer de suivre D114</p>		<p>Total effectué: 203,5 km / 5h13 Total restant: 42,22 km / 1h4</p>

<p>Dans: 2,0 km / 5 minutes Au rond-point, prendre la 3e sortie sur Route de Collioure/Route de Port-Vendres/D114 Continuer de suivre D114</p>		<p>Total effectué: 205,5 km / 5h18 Total restant: 40,22 km / 0h59</p>
<p>Dans: 1,1 km / 2 minutes Au rond-point, prendre la 2e sortie sur Route d'Argelès/D114</p>		<p>Total effectué: 206,59 km / 5h20 Total restant: 39,13 km / 0h57</p>
<p>Dans: 2,5 km / 4 minutes Au rond-point, prendre la 2e sortie sur D114</p>		<p>Total effectué: 209,14 km / 5h24 Total restant: 36,58 km / 0h53</p>
<p>Dans: 1,8 km / 2 minutes Au rond-point, prendre la 1re sortie sur Route de Collioure/D114</p>		<p>Total effectué: 210,91 km / 5h26 Total restant: 34,81 km / 0h51</p>
<p>Dans: 1,0 km / 2 minutes Au rond-point, prendre la 2e sortie et continuer sur Route de Collioure/D114</p>		<p>Total effectué: 211,95 km / 5h28 Total restant: 33,78 km / 0h49</p>
<p>Dans: 43 m / 1 minute Au rond-point, prendre la 1re sortie sur Avenue du 8 Mai 1945/D2E</p>		<p>Total effectué: 211,99 km / 5h28 Total restant: 33,73 km / 0h49</p>
<p>Dans: 0,2 km / 1 minute Prendre à gauche sur Boulevard Edouard Herriot</p>		<p>Total effectué: 212,17 km / 5h29 Total restant: 33,56 km / 0h48</p>
<p>Dans: 0,1 km / 1 minute Prendre à gauche sur Rue de la Gendarmerie</p>		<p>Total effectué: 212,26 km / 5h30 Total restant: 33,46 km / 0h47</p>
<p>Dans: 0,1 km / 1 minute Prendre à droite sur Rue Victor Hugo Fermeture de portions de cette route : 09:00 - 13:00</p>		<p>Total effectué: 212,36 km / 5h30 Total restant: 33,36 km / 0h47</p>
<p>Dans: 24 m / 1 minute Continuer sur Rue de la République</p>		<p>Total effectué: 212,39 km / 5h31 Total restant: 33,34 km / 0h47</p>
<p>Dans: 0,2 km / 2 minutes Prendre la direction nord-ouest sur Rue de la République vers Rue de la Liberte Voie avec portions à accès limité</p>		<p>Total effectué: 212,59 km / 5h32 Total restant: 33,14 km / 0h45</p>
<p>Dans: 0,2 km / 1 minute Prendre à droite sur Rue des Remparts</p>		<p>Total effectué: 212,78 km / 5h33 Total restant: 32,95 km / 0h44</p>
<p>Dans: 0,3 km / 1 minute Prendre à gauche sur Rue du 14 Juillet</p>		<p>Total effectué: 213,11 km / 5h34 Total restant: 32,61 km / 0h43</p>
<p>Dans: 0,4 km / 1 minute Au rond-point, prendre la 3e sortie sur Rue des Trabucaires</p>		<p>Total effectué: 213,49 km / 5h35 Total restant: 32,24 km / 0h42</p>
<p>Dans: 76 m / 1 minute Au rond-point, prendre la 3e sortie sur Chemin de Negue Bous/C2</p>		<p>Total effectué: 213,56 km / 5h35 Total restant: 32,16 km / 0h42</p>
		<p>Total effectué: 215,69 km / 5h38</p>

<p>Dans: 2,1 km / 3 minutes Prendre à droite sur Chemin de la Salanque/C1</p>		<p>Total restant: 30,04 km / 0h39</p>
<p>Dans: 0,5 km / 1 minute Au rond-point, continuer tout droit pour rester sur Chemin de la Salanque/C1</p>		<p>Total effectué: 216,19 km / 5h39 Total restant: 29,54 km / 0h38</p>
<p>Dans: 2,5 km / 3 minutes Au rond-point, prendre la 3e sortie sur Route du Littoral/D81 Continuer de suivre D81</p>		<p>Total effectué: 218,65 km / 5h42 Total restant: 27,07 km / 0h35</p>
<p>Dans: 1,3 km / 1 minute Au rond-point, prendre la 4e sortie et continuer sur D81</p>		<p>Total effectué: 219,95 km / 5h43 Total restant: 25,77 km / 0h34</p>
<p>Dans: 0,8 km / 1 minute Au rond-point, prendre la 2e sortie et continuer sur D81</p>		<p>Total effectué: 220,78 km / 5h44 Total restant: 24,94 km / 0h33</p>
<p>Dans: 1,2 km / 1 minute Au rond-point, prendre la 2e sortie et continuer sur D81</p>		<p>Total effectué: 221,96 km / 5h45 Total restant: 23,76 km / 0h32</p>
<p>Dans: 1,0 km / 1 minute Au rond-point, prendre la 2e sortie sur Avenue Maréchal Leclerc/D22 en direction de A9/Perpignan/Saleilles/Elne/St Cyprien - Village</p>		<p>Total effectué: 222,91 km / 5h47 Total restant: 22,81 km / 0h30</p>
<p>Dans: 0,2 km / 1 minute Au rond-point, prendre la 2e sortie et continuer sur Avenue Maréchal Leclerc/D22</p>		<p>Total effectué: 223,12 km / 5h47 Total restant: 22,61 km / 0h30</p>
<p>Dans: 0,9 km / 1 minute Au Rond-Point de la Médaille Militaire, prendre la 2e sortie sur Rue Roland d'Argelès/D22 Continuer de suivre D22 Traverser le rond-point</p>		<p>Total effectué: 223,98 km / 5h49 Total restant: 21,74 km / 0h28</p>
<p>Dans: 1,0 km / 2 minutes Au rond-point, prendre la 2e sortie sur Rue Roland Dorgeles/D22 Continuer de suivre D22 Traverser le rond-point</p>		<p>Total effectué: 224,95 km / 5h50 Total restant: 20,77 km / 0h27</p>
<p>Dans: 1,1 km / 1 minute Au rond-point, prendre la 2e sortie et continuer sur D22</p>		<p>Total effectué: 226,05 km / 5h51 Total restant: 19,67 km / 0h26</p>
<p>Dans: 0,6 km / 1 minute Au rond-point, prendre la 3e sortie et continuer sur D22</p>		<p>Total effectué: 226,67 km / 5h52 Total restant: 19,05 km / 0h25</p>
<p>Dans: 1,0 km / 1 minute Au rond-point, prendre la 2e sortie et continuer sur D22 en direction de Théza/Saleilles/Cabestany/Perpignan</p>		<p>Total effectué: 227,68 km / 5h53 Total restant: 18,05 km / 0h24</p>
<p>Dans: 0,9 km / 1 minute Au rond-point, prendre la 3e sortie et continuer sur D22</p>		<p>Total effectué: 228,58 km / 5h54 Total restant: 17,14 km / 0h23</p>
<p>Dans: 1,4 km / 1 minute Au rond-point, prendre la 3e sortie et continuer sur D22</p>		<p>Total effectué: 229,96 km / 5h56 Total restant: 15,77 km / 0h21</p>

<p>Dans: 0,9 km / 2 minutes Au rond-point, prendre la 3e sortie sur Avenue Château Roussillon/D62 Continuer de suivre D62 Traverser le rond-point</p>		<p>Total effectué: 230,88 km / 5h57 Total restant: 14,84 km / 0h20</p>
<p>Dans: 0,7 km / 1 minute Au rond-point, prendre la 1re sortie sur Avenue du Canigou/D62</p>		<p>Total effectué: 231,53 km / 5h58 Total restant: 14,19 km / 0h19</p>
<p>Dans: 1,5 km / 2 minutes Au rond-point, prendre la 2e sortie sur D62</p>		<p>Total effectué: 233,03 km / 6h0 Total restant: 12,7 km / 0h17</p>
<p>Dans: 0,1 km / 1 minute Au rond-point, prendre la 2e sortie sur Chemin de Saint-Roch</p>		<p>Total effectué: 233,13 km / 6h0 Total restant: 12,6 km / 0h17</p>
<p>Dans: 1,0 km / 1 minute Prendre à gauche sur Chemin du Pou de las Coulobres</p>		<p>Total effectué: 234,15 km / 6h2 Total restant: 11,57 km / 0h15</p>
<p>Dans: 0,5 km / 1 minute Au rond-point, prendre la 1re sortie sur Route d'Elne</p>		<p>Total effectué: 234,7 km / 6h3 Total restant: 11,03 km / 0h14</p>
<p>Dans: 0,9 km / 1 minute Au Rond-Point de la Légion d'Honneur, prendre la 1re sortie et continuer sur Route d'Elne</p>		<p>Total effectué: 235,6 km / 6h4 Total restant: 10,12 km / 0h13</p>
<p>Dans: 0,4 km / 1 minute Au rond-point, prendre la 2e sortie et continuer sur Route d'Elne en direction de Perpignan-Centre/Moulin A Vent/St Gaudérique/Sant Vicens/Clinique N.D d'Esperance</p>		<p>Total effectué: 236,04 km / 6h4 Total restant: 9,69 km / 0h13</p>
<p>Dans: 0,7 km / 1 minute Au rond-point, prendre la 3e sortie sur Avenue d'Argelès-sur-Mer</p>		<p>Total effectué: 236,73 km / 6h6 Total restant: 9 km / 0h11</p>
<p>Dans: 0,2 km / 1 minute Au rond-point, prendre la 1re sortie sur Avinguda Georges Guynemer en direction de Canet/Cabestany/St Gaudérique/Sant Galdric</p>		<p>Total effectué: 236,9 km / 6h6 Total restant: 8,82 km / 0h11</p>
<p>Dans: 1,2 km / 3 minutes Au Rond-Point du Pou de les Coulobres, prendre la 3e sortie sur Avinguda Georges Guynemer/D22A Continuer de suivre Avinguda Georges Guynemer</p>		<p>Total effectué: 238,06 km / 6h9 Total restant: 7,67 km / 0h8</p>
<p>Dans: 0,2 km / 1 minute Prendre à droite sur Boulevard Anatole France/D82</p>		<p>Total effectué: 238,3 km / 6h10 Total restant: 7,42 km / 0h7</p>
<p>Dans: 0,6 km / 2 minutes Prendre légèrement à gauche sur Boulevard Jean Bourrat</p>		<p>Total effectué: 238,92 km / 6h12 Total restant: 6,8 km / 0h5</p>
<p>Dans: 0,3 km / 1 minute Continuer sur Boulevard Wilson</p>		<p>Total effectué: 239,21 km / 6h13 Total restant: 6,51 km / 0h4</p>
<p>Dans: 0,1 km / 1 minute Prendre à gauche sur Rue Edmond Bartissol</p>		<p>Total effectué: 239,33 km / 6h13 Total restant: 6,4 km / 0h4</p>

Dans: 81 m / 1 minute Continuer sur Rue Cité Bartissol		Total effectué: 239,41 km / 6h14 Total restant: 6,32 km / 0h3
Dans: 50 m / 1 minute Continuer sur Rue de l'Horloge		Total effectué: 239,46 km / 6h14 Total restant: 6,27 km / 0h3
Dans: 0,1 km / 1 minute Prendre à droite sur Rue du Four Saint-Jean		Total effectué: 239,56 km / 6h15 Total restant: 6,17 km / 0h2
Dans: 73 m / 1 minute Prendre légèrement à gauche sur Rue des Trois Journées		Total effectué: 239,63 km / 6h15 Total restant: 6,09 km / 0h2
Dans: 1 m / 1 minute Prendre Rue des Trois Journées		Total effectué: 239,63 km / 6h15 Total restant: 6,09 km / 0h2