














































Feuille de route pour la balade : Le château de Queribus

Instruction	Action	Informations
Dans: 23 m / 1 minute Prendre la direction est		Total effectué: 0,02 km / 0h0 Total restant: 114,51 km / 2h49
Dans: 53 m / 1 minute Tourner à gauche vers Route d'Espagne		Total effectué: 0,08 km / 0h0 Total restant: 114,45 km / 2h49
Dans: 0,1 km / 1 minute Tourner légèrement à droite vers Route d'Espagne		Total effectué: 0,18 km / 0h1 Total restant: 114,34 km / 2h48
Dans: 87 m / 1 minute Tourner légèrement à gauche vers Route d'Espagne		Total effectué: 0,27 km / 0h1 Total restant: 114,26 km / 2h48
Dans: 0,7 km / 2 minutes Continuer sur Route d'Espagne		Total effectué: 1,02 km / 0h3 Total restant: 113,51 km / 2h46
Dans: 0,7 km / 1 minute Au Rond-Point Albert Donnezan , prendre la 4e sortie sur Avenue Charles Deperet		Total effectué: 1,76 km / 0h4 Total restant: 112,77 km / 2h44
Dans: 0,6 km / 1 minute Au Rond-Point du Serrat d'en Vaquer , prendre la 3e sortie Rocade Sud/D900 en direction de A9/Narbonne/Prades/Gd St Charles/Andorre la V.		Total effectué: 2,36 km / 0h5 Total restant: 112,17 km / 2h43
Dans: 1,0 km / 1 minute Au Rond-Point de Mailloles , prendre la 2e sortie sur Avenue Dr Jean Louis Torreilles Traverser le rond-point		Total effectué: 3,35 km / 0h7 Total restant: 111,18 km / 2h42
Dans: 0,5 km / 1 minute Au rond-point, prendre la 2e sortie et continuer sur Avenue Dr Jean Louis Torreilles Traverser le rond-point		Total effectué: 3,83 km / 0h8 Total restant: 110,69 km / 2h41
Dans: 0,4 km / 1 minute Continuer sur Avenue de la Massane Traverser 2 ronds-points		Total effectué: 4,26 km / 0h9 Total restant: 110,26 km / 2h40
Dans: 0,6 km / 1 minute Au rond-point, prendre la 2e sortie sur Avenue de Prades		Total effectué: 4,83 km / 0h10 Total restant: 109,7 km / 2h39
Dans: 64 m / 1 minute Au rond-point, prendre la 1re sortie		Total effectué: 4,89 km / 0h10 Total restant: 109,64 km / 2h39
Dans: 0,3 km / 1 minute		Total effectué: 5,18 km / 0h10

Au rond-point, prendre la 2e sortie sur D900 en direction de A9/Narbonne/Foix/Saint Estève/Aéroport		Total restant: 109,35 km / 2h38
Dans: 3,0 km / 2 minutes Au rond-point, prendre la 3e sortie et continuer sur D900 en direction de A9/Narbonne/Foix/Saint Estève/Aéroport		Total effectué: 8,15 km / 0h12 Total restant: 106,37 km / 2h36
Dans: 0,4 km / 1 minute Prendre la sortie D117 E		Total effectué: 8,52 km / 0h13 Total restant: 106,01 km / 2h36
Dans: 14 m / 1 minute Rejoindre Avenue de l'Aérodrome/D117		Total effectué: 8,54 km / 0h13 Total restant: 105,99 km / 2h36
Dans: 0,4 km / 1 minute Faire demi-tour		Total effectué: 8,89 km / 0h13 Total restant: 105,64 km / 2h35
Dans: 7,5 km / 6 minutes Au rond-point, prendre la 1re sortie sur D117		Total effectué: 16,43 km / 0h19 Total restant: 98,09 km / 2h29
Dans: 3,4 km / 3 minutes Au rond-point, prendre la 3e sortie et continuer sur D117		Total effectué: 19,79 km / 0h22 Total restant: 94,74 km / 2h26
Dans: 1,2 km / 3 minutes Prendre à droite sur D59		Total effectué: 20,98 km / 0h25 Total restant: 93,55 km / 2h23
Dans: 0,2 km / 1 minute Rester sur la file de droite pour continuer vers Route de Tautavel/D59		Total effectué: 21,13 km / 0h26 Total restant: 93,4 km / 2h23
Dans: 8,7 km / 14 minutes Continuer sur Route de Tautavel/D59 Continuer de suivre D59		Total effectué: 29,79 km / 0h40 Total restant: 84,74 km / 2h9
Dans: 1,6 km / 3 minutes Prendre la direction nord sur D59		Total effectué: 31,34 km / 0h43 Total restant: 83,19 km / 2h6
Dans: 0,3 km / 1 minute Prendre à gauche sur Rue de la République/D9 Continuer de suivre D9		Total effectué: 31,67 km / 0h44 Total restant: 82,86 km / 2h5
Dans: 0,2 km / 1 minute Prendre la direction ouest sur D9 vers Avenue philippe pummies/Route d'Estagel/D59		Total effectué: 31,84 km / 0h44 Total restant: 82,69 km / 2h4
Dans: 2,5 km / 3 minutes Prendre à droite sur Avenue philippe pummies/Route d'Estagel/D59 Continuer de suivre D59		Total effectué: 34,32 km / 0h48 Total restant: 80,2 km / 2h1
Dans: 4,7 km / 6 minutes Prendre à droite sur D611		Total effectué: 39,03 km / 0h53 Total restant: 75,5 km / 1h55
Dans: 2,6 km / 4 minutes Tourner à gauche pour rester sur D611		Total effectué: 41,67 km / 0h58 Total restant: 72,86 km / 1h51

		
Dans: 2,1 km / 6 minutes Tourner à gauche		Total effectué: 43,77 km / 1h3 Total restant: 70,76 km / 1h46
Dans: 0,1 km / 1 minute Tourner à droite		Total effectué: 43,91 km / 1h3 Total restant: 70,61 km / 1h45
Dans: 0,9 km / 2 minutes Prendre la direction ouest		Total effectué: 44,85 km / 1h6 Total restant: 69,68 km / 1h43
Dans: 7,7 km / 12 minutes Prendre légèrement à gauche sur D14		Total effectué: 52,57 km / 1h18 Total restant: 61,96 km / 1h31
Dans: 1,4 km / 2 minutes Prendre la direction sud-ouest sur Lauzina/D14 vers Route de Padern Continuer de suivre D14		Total effectué: 53,99 km / 1h20 Total restant: 60,54 km / 1h28
Dans: 2,0 km / 3 minutes Prendre à gauche sur D123		Total effectué: 56 km / 1h24 Total restant: 58,53 km / 1h25
Dans: 1,3 km / 4 minutes Tourner à gauche		Total effectué: 57,33 km / 1h27 Total restant: 57,2 km / 1h21
Dans: 17 m / 1 minute Tourner à gauche		Total effectué: 57,35 km / 1h28 Total restant: 57,18 km / 1h21
Dans: 1,4 km / 3 minutes Prendre la direction sud-est		Total effectué: 58,7 km / 1h31 Total restant: 55,83 km / 1h18
Dans: 0,1 km / 1 minute Prendre à gauche sur D123		Total effectué: 58,83 km / 1h31 Total restant: 55,7 km / 1h17
Dans: 2,0 km / 3 minutes Continuer sur D19		Total effectué: 60,86 km / 1h34 Total restant: 53,67 km / 1h14
Dans: 3,2 km / 4 minutes Prendre la direction ouest sur D19		Total effectué: 64,01 km / 1h38 Total restant: 50,52 km / 1h10
Dans: 0,4 km / 1 minute Prendre la direction sud-ouest sur Route de Cucugnan/D19 vers Rue Henri Barbusse		Total effectué: 64,38 km / 1h39 Total restant: 50,15 km / 1h9
Dans: 0,4 km / 1 minute Prendre à droite sur Avenue Jean Jaurès/D117		Total effectué: 64,76 km / 1h40 Total restant: 49,77 km / 1h8
Dans: 0,2 km / 1 minute Prendre à gauche sur D19		Total effectué: 64,96 km / 1h41 Total restant: 49,57 km / 1h8
Dans: 91 m / 1 minute Prendre la direction sud-ouest sur Route de Lesquerde/D19		Total effectué: 65,05 km / 1h41 Total restant: 49,48 km / 1h8

<p>Dans: 4,1 km / 6 minutes Prendre à droite sur Sarrat de Pantoy E/D19 Continuer de suivre D19</p>		<p>Total effectué: 69,13 km / 1h47 Total restant: 45,39 km / 1h2</p>
<p>Dans: 0,2 km / 1 minute Prendre la direction nord-ouest sur D19 vers D79</p>		<p>Total effectué: 69,31 km / 1h47 Total restant: 45,22 km / 1h1</p>
<p>Dans: 2,4 km / 3 minutes Prendre à gauche sur D79</p>		<p>Total effectué: 71,68 km / 1h50 Total restant: 42,85 km / 0h58</p>
<p>Dans: 0,2 km / 1 minute Prendre la direction sud sur D79 vers D77</p>		<p>Total effectué: 71,84 km / 1h51 Total restant: 42,69 km / 0h58</p>
<p>Dans: 5,4 km / 7 minutes Tourner à gauche pour rester sur D79</p>		<p>Total effectué: 77,27 km / 1h58 Total restant: 37,26 km / 0h51</p>
<p>Dans: 0,7 km / 1 minute Prendre la direction nord-est sur D79 vers D9</p>		<p>Total effectué: 77,94 km / 1h59 Total restant: 36,58 km / 0h50</p>
<p>Dans: 0,9 km / 1 minute Prendre à gauche sur D9</p>		<p>Total effectué: 78,83 km / 2h0 Total restant: 35,7 km / 0h49</p>
<p>Dans: 4,2 km / 5 minutes Prendre la direction est sur D9 vers Rue du Bousquet</p>		<p>Total effectué: 83 km / 2h5 Total restant: 31,53 km / 0h43</p>
<p>Dans: 0,6 km / 1 minute Prendre la direction sud-ouest sur D9</p>		<p>Total effectué: 83,63 km / 2h6 Total restant: 30,9 km / 0h43</p>
<p>Dans: 0,6 km / 1 minute Prendre la direction est sur D9 vers D79</p>		<p>Total effectué: 84,25 km / 2h7 Total restant: 30,28 km / 0h42</p>
<p>Dans: 4,6 km / 5 minutes Prendre la direction nord sur D9 vers D79</p>		<p>Total effectué: 88,82 km / 2h11 Total restant: 25,71 km / 0h37</p>
<p>Dans: 1,9 km / 2 minutes Prendre à droite sur D117 Votre destination se trouvera sur la gauche.</p>		<p>Total effectué: 90,67 km / 2h13 Total restant: 23,86 km / 0h36</p>
<p>Dans: 0,4 km / 1 minute Prendre la direction sud-est sur D117</p>		<p>Total effectué: 91,05 km / 2h14 Total restant: 23,48 km / 0h35</p>
<p>Dans: 0,7 km / 2 minutes Prendre la direction sud-ouest sur D117 vers Rue Guy Môquet</p>		<p>Total effectué: 91,71 km / 2h15 Total restant: 22,82 km / 0h33</p>
<p>Dans: 0,3 km / 1 minute Prendre à droite sur Rue Marceau/D1 Continuer de suivre D1</p>		<p>Total effectué: 92 km / 2h16 Total restant: 22,53 km / 0h33</p>
<p>Dans: 4,4 km / 5 minutes Prendre la direction sud-est sur Avenue Pierre Brossolette/D1 Continuer de suivre D1</p>		<p>Total effectué: 96,4 km / 2h21 Total restant: 18,13 km / 0h27</p>
<p>Dans: 0,2 km / 1 minute Tourner à gauche</p>		<p>Total effectué: 96,64 km / 2h22 Total restant: 17,88 km / 0h26</p>
<p>Dans: 0,1 km / 1 minute Prendre la direction nord-ouest vers D18</p>		<p>Total effectué: 96,76 km / 2h22 Total restant: 17,77 km / 0h26</p>
<p>Dans: 4,1 km / 8 minutes</p>		<p>Total effectué: 100,82 km / 2h30</p>

Continuer sur D18		Total restant: 13,71 km / 0h19
Dans: 4,7 km / 7 minutes Prendre la direction est sur Route d'Estagel/D18 vers Las Aires Continuer de suivre D18		Total effectué: 105,55 km / 2h37 Total restant: 8,97 km / 0h12
Dans: 1,3 km / 1 minute Prendre la direction est sur D18 vers Route de Calce		Total effectué: 106,82 km / 2h38 Total restant: 7,71 km / 0h11
Dans: 0,3 km / 1 minute Au rond-point, prendre la 3e sortie sur D45		Total effectué: 107,1 km / 2h38 Total restant: 7,43 km / 0h10
Dans: 3,4 km / 3 minutes Prendre la direction sud sur D45		Total effectué: 110,5 km / 2h41 Total restant: 4,03 km / 0h7
Dans: 0,8 km / 1 minute Au rond-point, continuer tout droit sur Avenue de l'Aérodrome/D45		Total effectué: 111,33 km / 2h43 Total restant: 3,2 km / 0h6
Dans: 0,3 km / 1 minute Au rond-point, prendre la 3e sortie sur Avenue de la Mirande/D45		Total effectué: 111,58 km / 2h43 Total restant: 2,95 km / 0h5
Dans: 0,2 km / 1 minute Au rond-point, prendre la 2e sortie et continuer sur Avenue de la Mirande/D45		Total effectué: 111,83 km / 2h44 Total restant: 2,7 km / 0h5
Dans: 0,3 km / 1 minute Au rond-point, prendre la 2e sortie et continuer sur Avenue de la Mirande/D45		Total effectué: 112,17 km / 2h44 Total restant: 2,36 km / 0h4
Dans: 0,6 km / 1 minute Au rond-point, prendre la 3e sortie sur Route de Perpignan/D616		Total effectué: 112,73 km / 2h45 Total restant: 1,8 km / 0h4
Dans: 0,5 km / 1 minute Au rond-point, prendre la 2e sortie sur D616		Total effectué: 113,22 km / 2h46 Total restant: 1,31 km / 0h3
Dans: 0,7 km / 1 minute Au rond-point, prendre la 3e sortie et continuer sur D616 en direction de Perpignan- Centre/Moyen Vernet/Bas Vernet Traverser le rond-point		Total effectué: 113,95 km / 2h47 Total restant: 0,58 km / 0h2
Dans: 0,6 km / 1 minute Rejoindre Pénétrante N		Total effectué: 114,59 km / 2h47 Total restant: -0,06 km / 0h2