




























































## Feuille de route pour la balade : balade en pays cathare gorges de galamus et chateaux












Instruction	Action	Informations
<b>Dans: 0,2 km / 1 minute</b> Prendre la direction <b>nord-est</b> sur <b>Mas Blanc/Salt d'en Carbasse S</b> vers <b>Chemin de Valmy/D2E</b> Continuer de suivre Salt d'en Carbasse S		<b>Total effectué:</b> 0,21 km / 0h0 <b>Total restant:</b> 220,36 km / 4h27
<b>Dans: 0,4 km / 1 minute</b> Continuer sur <b>Chemin de Valmy/D2E</b>		<b>Total effectué:</b> 0,63 km / 0h1 <b>Total restant:</b> 219,94 km / 4h26
<b>Dans: 0,6 km / 1 minute</b> Tourner à <b>droite</b> pour rester sur <b>Chemin de Valmy/D2E</b>		<b>Total effectué:</b> 1,24 km / 0h2 <b>Total restant:</b> 219,33 km / 4h25
<b>Dans: 0,5 km / 1 minute</b> Au rond-point, prendre la <b>4e</b> sortie et continuer sur <b>Chemin de Valmy/D2E</b>		<b>Total effectué:</b> 1,75 km / 0h3 <b>Total restant:</b> 218,82 km / 4h24
<b>Dans: 0,1 km / 1 minute</b> Prendre légèrement à <b>droite</b> sur <b>D2E</b>		<b>Total effectué:</b> 1,84 km / 0h3 <b>Total restant:</b> 218,73 km / 4h24
<b>Dans: 20,2 km / 13 minutes</b> Rejoindre <b>D914</b> par la bretelle vers <b>A9/Perpignan/Elne/Le Boulou/Saint-André</b>		<b>Total effectué:</b> 22,01 km / 0h16 <b>Total restant:</b> 198,56 km / 4h11
<b>Dans: 1,0 km / 1 minute</b> Au rond-point, prendre la <b>1re</b> sortie et continuer sur <b>D914</b>		<b>Total effectué:</b> 23,02 km / 0h18 <b>Total restant:</b> 197,55 km / 4h10
<b>Dans: 0,8 km / 1 minute</b> Au rond-point, prendre la <b>2e</b> sortie et continuer sur <b>D914</b>		<b>Total effectué:</b> 23,82 km / 0h19 <b>Total restant:</b> 196,75 km / 4h9
<b>Dans: 0,5 km / 1 minute</b> Rester sur la file de <b>gauche</b> pour continuer vers <b>Rocade Sud/D900</b>		<b>Total effectué:</b> 24,3 km / 0h19 <b>Total restant:</b> 196,27 km / 4h9
<b>Dans: 0,5 km / 1 minute</b> Rejoindre <b>Rocade Sud/D900</b>		<b>Total effectué:</b> 24,78 km / 0h19 <b>Total restant:</b> 195,79 km / 4h8
<b>Dans: 0,6 km / 1 minute</b> Au <b>Rond-Point du Serrat d'en Vaquer</b> , prendre la <b>2e</b> sortie et continuer sur <b>Rocade Sud/D900</b> en direction de <b>A9/Narbonne/Prades/Gd St Charles/Andorre la V.</b>		<b>Total effectué:</b> 25,34 km / 0h20 <b>Total restant:</b> 195,23 km / 4h7
<b>Dans: 1,4 km / 2 minutes</b> Au <b>Rond-Point de Mailloles</b> , prendre la <b>3e</b> sortie sur <b>D900</b>		<b>Total effectué:</b> 26,77 km / 0h22 <b>Total restant:</b> 193,8 km / 4h6













<p><b>Dans: 0,6 km / 1 minute</b> Au rond-point, prendre la <b>1re</b> sortie et continuer sur <b>D900</b></p>		<p><b>Total effectué:</b> 27,33 km / 0h22 <b>Total restant:</b> 193,24 km / 4h5</p>
<p><b>Dans: 0,1 km / 1 minute</b> Continuer sur <b>D939</b></p>		<p><b>Total effectué:</b> 27,47 km / 0h23 <b>Total restant:</b> 193,1 km / 4h5</p>
<p><b>Dans: 85 m / 1 minute</b> Rester sur la file de <b>gauche</b> pour continuer vers <b>D612A</b></p>		<p><b>Total effectué:</b> 27,55 km / 0h23 <b>Total restant:</b> 193,02 km / 4h5</p>
<p><b>Dans: 0,9 km / 1 minute</b> Au <b>Rond-Point du Pont Trencat</b>, prendre la <b>2e</b> sortie sur <b>D612A</b></p>		<p><b>Total effectué:</b> 28,46 km / 0h24 <b>Total restant:</b> 192,11 km / 4h4</p>
<p><b>Dans: 0,7 km / 1 minute</b> Continuer sur <b>Ancienne Route de Canohes/D23</b></p>		<p><b>Total effectué:</b> 29,19 km / 0h24 <b>Total restant:</b> 191,38 km / 4h3</p>
<p><b>Dans: 5,6 km / 4 minutes</b> Continuer sur <b>D612A</b></p>		<p><b>Total effectué:</b> 34,77 km / 0h28 <b>Total restant:</b> 185,8 km / 3h59</p>
<p><b>Dans: 1,4 km / 2 minutes</b> Au rond-point, prendre la <b>2e</b> sortie et continuer sur <b>D612A</b> Traverser le rond-point</p>		<p><b>Total effectué:</b> 36,22 km / 0h30 <b>Total restant:</b> 184,35 km / 3h58</p>
<p><b>Dans: 0,3 km / 1 minute</b> Au rond-point, prendre la <b>3e</b> sortie sur <b>Route des Vins/D612</b></p>		<p><b>Total effectué:</b> 36,55 km / 0h31 <b>Total restant:</b> 184,02 km / 3h57</p>
<p><b>Dans: 0,5 km / 1 minute</b> Au rond-point, prendre la <b>1re</b> sortie sur <b>Avenue Dr Ecoiffier</b></p>		<p><b>Total effectué:</b> 37,09 km / 0h32 <b>Total restant:</b> 183,48 km / 3h56</p>
<p><b>Dans: 0,2 km / 1 minute</b> Prendre à <b>gauche</b> sur <b>Boulevard Léon Jean Grégory</b></p>		<p><b>Total effectué:</b> 37,24 km / 0h32 <b>Total restant:</b> 183,33 km / 3h55</p>
<p><b>Dans: 39 m / 1 minute</b> Continuer tout droit sur <b>Impasse Arago</b> Votre destination se trouvera sur la droite.</p>		<p><b>Total effectué:</b> 37,28 km / 0h33 <b>Total restant:</b> 183,29 km / 3h55</p>
<p><b>Dans: 23 m / 1 minute</b> Prendre la direction <b>sud-est</b> sur <b>Impasse Arago</b></p>		<p><b>Total effectué:</b> 37,3 km / 0h33 <b>Total restant:</b> 183,26 km / 3h55</p>
<p><b>Dans: 44 m / 1 minute</b> Tourner à <b>gauche</b> pour rester sur <b>Impasse Arago</b></p>		<p><b>Total effectué:</b> 37,35 km / 0h33 <b>Total restant:</b> 183,22 km / 3h54</p>
<p><b>Dans: 86 m / 1 minute</b> Continuer sur <b>Rue Guynemer</b></p>		<p><b>Total effectué:</b> 37,43 km / 0h34 <b>Total restant:</b> 183,13 km / 3h54</p>
<p><b>Dans: 25 m / 1 minute</b> Prendre à <b>droite</b> sur <b>Rue Vendôme</b></p>		<p><b>Total effectué:</b> 37,46 km / 0h34 <b>Total restant:</b> 183,11 km / 3h54</p>
<p><b>Dans: 65 m / 1 minute</b> Tourner à <b>gauche</b> au 1er croisement et continuer sur <b>Rue Hoche</b></p>		<p><b>Total effectué:</b> 37,52 km / 0h34 <b>Total restant:</b> 183,04 km / 3h53</p>
<p><b>Dans: 74 m / 1 minute</b> Prendre à <b>gauche</b> sur <b>Rue Pierre Semard</b></p>		<p><b>Total effectué:</b> 37,6 km / 0h35 <b>Total restant:</b> 182,97 km / 3h53</p>

















<b>Dans: 26 m / 1 minute</b> Prendre à <b>gauche</b> sur <b>Avenue du Docteur François Ecoiffier</b>		<b>Total effectué:</b> 37,62 km / 0h35 <b>Total restant:</b> 182,94 km / 3h53
<b>Dans: 0,2 km / 1 minute</b> Prendre à <b>droite</b> sur <b>Boulevard Violet</b>		<b>Total effectué:</b> 37,85 km / 0h35 <b>Total restant:</b> 182,72 km / 3h52
<b>Dans: 0,3 km / 1 minute</b> Prendre à <b>droite</b> sur <b>Avenue Maréchal Joffre</b>		<b>Total effectué:</b> 38,18 km / 0h36 <b>Total restant:</b> 182,39 km / 3h51
<b>Dans: 0,1 km / 1 minute</b> Continuer sur <b>Route de Millas</b>		<b>Total effectué:</b> 38,3 km / 0h37 <b>Total restant:</b> 182,27 km / 3h51
<b>Dans: 6,3 km / 6 minutes</b> Au rond-point, prendre la <b>3e</b> sortie sur <b>D615</b>		<b>Total effectué:</b> 44,58 km / 0h42 <b>Total restant:</b> 175,99 km / 3h45
<b>Dans: 1,3 km / 2 minutes</b> Au rond-point, prendre la <b>2e</b> sortie et continuer sur <b>D615</b> Traverser le rond-point		<b>Total effectué:</b> 45,91 km / 0h44 <b>Total restant:</b> 174,66 km / 3h44
<b>Dans: 4,2 km / 4 minutes</b> Au rond-point, prendre la <b>2e</b> sortie et continuer sur <b>D615</b>		<b>Total effectué:</b> 50,12 km / 0h48 <b>Total restant:</b> 170,45 km / 3h39
<b>Dans: 0,2 km / 1 minute</b> <b>D615</b> tourne légèrement à <b>gauche</b> et devient <b>Rue Michel Blanc/D2A</b>		<b>Total effectué:</b> 50,28 km / 0h49 <b>Total restant:</b> 170,29 km / 3h39
<b>Dans: 0,1 km / 1 minute</b> <b>Rue Michel Blanc/D2A</b> tourne à <b>droite</b> et devient <b>Avenue Jean Jaurès</b>		<b>Total effectué:</b> 50,39 km / 0h49 <b>Total restant:</b> 170,18 km / 3h38
<b>Dans: 38 m / 1 minute</b> Prendre à <b>gauche</b> sur <b>Avenue Pasteur/D916</b> (panneaux vers <b>Prades</b> )		<b>Total effectué:</b> 50,43 km / 0h50 <b>Total restant:</b> 170,14 km / 3h38
<b>Dans: 14 m / 1 minute</b> Tourner à <b>droite</b> vers <b>Rue Saint-Boniface</b>		<b>Total effectué:</b> 50,44 km / 0h50 <b>Total restant:</b> 170,13 km / 3h38
<b>Dans: 27 m / 1 minute</b> Tourner à <b>droite</b> vers <b>Rue Saint-Boniface</b>		<b>Total effectué:</b> 50,47 km / 0h50 <b>Total restant:</b> 170,1 km / 3h38
<b>Dans: 27 m / 1 minute</b> Prendre à <b>gauche</b> sur <b>Rue Saint-Boniface</b>		<b>Total effectué:</b> 50,5 km / 0h50 <b>Total restant:</b> 170,07 km / 3h38
<b>Dans: 27 m / 1 minute</b> Prendre la direction <b>sud</b> sur <b>Rue Saint-Boniface</b>		<b>Total effectué:</b> 50,52 km / 0h50 <b>Total restant:</b> 170,05 km / 3h37
<b>Dans: 27 m / 1 minute</b> Tourner à <b>droite</b> vers <b>Avenue Pasteur/D916</b>		<b>Total effectué:</b> 50,55 km / 0h50 <b>Total restant:</b> 170,02 km / 3h37
<b>Dans: 14 m / 1 minute</b> Tourner à <b>gauche</b> à <b>Rue Lamartine</b>		<b>Total effectué:</b> 50,56 km / 0h50 <b>Total restant:</b> 170 km / 3h37
<b>Dans: 0,2 km / 1 minute</b>		<b>Total effectué:</b> 50,74 km / 0h51

Prendre à droite sur Avenue Pasteur/D916		Total restant: 169,83 km / 3h36
<b>Dans: 0,8 km / 2 minutes</b> Prendre à droite sur Rue Louis Boyer/D2 (panneaux vers Sournia/Belesta/Montalba) Continuer de suivre D2 Traverser le rond-point		Total effectué: 51,56 km / 0h53 Total restant: 169,01 km / 3h35
<b>Dans: 1,8 km / 3 minutes</b> Au rond-point, prendre la 2e sortie sur Route de Montalba/D2		Total effectué: 53,4 km / 0h55 Total restant: 167,17 km / 3h32
<b>Dans: 5,2 km / 9 minutes</b> Prendre à droite sur D21		Total effectué: 58,63 km / 1h4 Total restant: 161,94 km / 3h23
<b>Dans: 89 m / 1 minute</b> Prendre à droite sur Route Principale		Total effectué: 58,72 km / 1h4 Total restant: 161,85 km / 3h23
<b>Dans: 0,9 km / 2 minutes</b> Continuer tout droit sur D21		Total effectué: 59,63 km / 1h6 Total restant: 160,94 km / 3h21
<b>Dans: 0,7 km / 1 minute</b> Prendre légèrement à gauche sur D17		Total effectué: 60,38 km / 1h8 Total restant: 160,19 km / 3h20
<b>Dans: 6,3 km / 10 minutes</b> Continuer tout droit sur D21		Total effectué: 66,65 km / 1h18 Total restant: 153,92 km / 3h10
<b>Dans: 4,7 km / 5 minutes</b> Prendre à gauche sur D9		Total effectué: 71,32 km / 1h23 Total restant: 149,25 km / 3h4
<b>Dans: 9,0 km / 12 minutes</b> Prendre à droite sur Avenue de l'Hôtel de Ville/D619 Continuer de suivre D619		Total effectué: 80,35 km / 1h35 Total restant: 140,22 km / 2h52
<b>Dans: 0,1 km / 1 minute</b> Continuer tout droit sur Boulevard de l'Agly		Total effectué: 80,48 km / 1h36 Total restant: 140,08 km / 2h52
<b>Dans: 16 m / 1 minute</b> Prendre à droite sur Rue Saint-Pierre		Total effectué: 80,5 km / 1h36 Total restant: 140,07 km / 2h52
<b>Dans: 25 m / 1 minute</b> Prendre à gauche sur Rue Commandant Cousserans		Total effectué: 80,53 km / 1h36 Total restant: 140,04 km / 2h52
<b>Dans: 40 m / 1 minute</b> Prendre à droite sur Rue de la Cavalquière Votre destination se trouvera sur la droite.		Total effectué: 80,57 km / 1h36 Total restant: 140 km / 2h52
<b>Dans: 20 m / 1 minute</b> Prendre la direction nord sur Rue de la Cavalquière vers Rue Dr Monnier		Total effectué: 80,58 km / 1h36 Total restant: 139,98 km / 2h51
<b>Dans: 87 m / 1 minute</b>		Total effectué: 80,67 km / 1h36 Total restant: 139,9 km / 2h51










Prendre à gauche sur Rue Dr Monnier		
<b>Dans: 0,1 km / 1 minute</b> Prendre à droite sur Boulevard de l'Agly		<b>Total effectué:</b> 80,77 km / 1h37 <b>Total restant:</b> 139,79 km / 2h51
<b>Dans: 83 m / 1 minute</b> Prendre à gauche sur Rue Pierre Vidal		<b>Total effectué:</b> 80,86 km / 1h37 <b>Total restant:</b> 139,71 km / 2h50
<b>Dans: 5,5 km / 11 minutes</b> Prendre à gauche sur Rue de l'Aude/D7 Continuer de suivre D7		<b>Total effectué:</b> 86,35 km / 1h48 <b>Total restant:</b> 134,22 km / 2h39
<b>Dans: 3,5 km / 7 minutes</b> D7 tourne légèrement à gauche et devient D10		<b>Total effectué:</b> 89,87 km / 1h55 <b>Total restant:</b> 130,7 km / 2h33
<b>Dans: 0,1 km / 1 minute</b> Prendre à droite sur Route des Châteaux Cathares/D14		<b>Total effectué:</b> 89,99 km / 1h55 <b>Total restant:</b> 130,58 km / 2h32
<b>Dans: 6 m / 1 minute</b> Tourner à gauche		<b>Total effectué:</b> 90 km / 1h56 <b>Total restant:</b> 130,57 km / 2h32
<b>Dans: 28 m / 1 minute</b> Tourner à droite Votre destination se trouvera sur la gauche.		<b>Total effectué:</b> 90,03 km / 1h56 <b>Total restant:</b> 130,54 km / 2h32
<b>Dans: 28 m / 1 minute</b> Prendre la direction sud-ouest		<b>Total effectué:</b> 90,05 km / 1h56 <b>Total restant:</b> 130,51 km / 2h31
<b>Dans: 6 m / 1 minute</b> Tourner à gauche vers Route des Châteaux Cathares/D14		<b>Total effectué:</b> 90,06 km / 1h56 <b>Total restant:</b> 130,51 km / 2h31
<b>Dans: 5,3 km / 9 minutes</b> Prendre à gauche sur Route des Châteaux Cathares/D14 Continuer de suivre D14		<b>Total effectué:</b> 95,34 km / 2h5 <b>Total restant:</b> 125,23 km / 2h23
<b>Dans: 0,1 km / 1 minute</b> Prendre à droite sur Rue d'en Rouanel		<b>Total effectué:</b> 95,47 km / 2h6 <b>Total restant:</b> 125,1 km / 2h22
<b>Dans: 44 m / 1 minute</b> Prendre à gauche sur Rue des Tilleuls		<b>Total effectué:</b> 95,52 km / 2h6 <b>Total restant:</b> 125,05 km / 2h22
<b>Dans: 44 m / 1 minute</b> Prendre la direction ouest sur Rue des Tilleuls vers Rue d'en Rouanel		<b>Total effectué:</b> 95,56 km / 2h6 <b>Total restant:</b> 125,01 km / 2h22
<b>Dans: 20 m / 1 minute</b> Prendre à droite sur Rue d'en Rouanel		<b>Total effectué:</b> 95,58 km / 2h6 <b>Total restant:</b> 124,99 km / 2h21
<b>Dans: 88 m / 1 minute</b> Prendre à droite sur Rue Pierre Pages		<b>Total effectué:</b> 95,67 km / 2h6 <b>Total restant:</b> 124,9 km / 2h21

<p><b>Dans: 7,7 km / 11 minutes</b> Prendre à <b>droite</b> sur <b>Place de la Fontaine/D14</b> Continuer de suivre D14 Votre destination se trouvera sur la gauche.</p>		<p><b>Total effectué:</b> 103,38 km / 2h18 <b>Total restant:</b> 117,19 km / 2h10</p>
<p><b>Dans: 4,8 km / 7 minutes</b> Prendre la direction <b>sud-est</b> sur <b>Route des Platanes/D14</b> vers <b>Cami de la Crouxeto</b> Continuer de suivre D14</p>		<p><b>Total effectué:</b> 108,2 km / 2h25 <b>Total restant:</b> 112,37 km / 2h3</p>
<p><b>Dans: 0,3 km / 2 minutes</b> Prendre à <b>gauche</b> sur <b>Chemin de la Chapelle</b></p>		<p><b>Total effectué:</b> 108,49 km / 2h26 <b>Total restant:</b> 112,08 km / 2h1</p>
<p><b>Dans: 15 m / 1 minute</b> Continuer tout droit sur <b>Rue Achille Mir</b> Votre destination se trouvera sur la gauche.</p>		<p><b>Total effectué:</b> 108,5 km / 2h26 <b>Total restant:</b> 112,06 km / 2h1</p>
<p><b>Dans: 15 m / 1 minute</b> Prendre la direction <b>nord-est</b> sur <b>Rue Achille Mir</b></p>		<p><b>Total effectué:</b> 108,52 km / 2h27 <b>Total restant:</b> 112,05 km / 2h1</p>
<p><b>Dans: 0,3 km / 1 minute</b> Rester sur la file de <b>droite</b> pour continuer sur <b>Chemin de la Chapelle</b></p>		<p><b>Total effectué:</b> 108,81 km / 2h27 <b>Total restant:</b> 111,76 km / 2h0</p>
<p><b>Dans: 0,8 km / 2 minutes</b> Prendre à <b>droite</b> sur <b>Route de la Fontaine Vieille/D14</b> Continuer de suivre D14</p>		<p><b>Total effectué:</b> 109,58 km / 2h29 <b>Total restant:</b> 110,99 km / 1h58</p>
<p><b>Dans: 2,0 km / 3 minutes</b> Prendre à <b>gauche</b> sur <b>D123</b></p>		<p><b>Total effectué:</b> 111,58 km / 2h33 <b>Total restant:</b> 108,99 km / 1h55</p>
<p><b>Dans: 1,1 km / 3 minutes</b> Tourner à <b>gauche</b></p>		<p><b>Total effectué:</b> 112,73 km / 2h36 <b>Total restant:</b> 107,84 km / 1h52</p>
<p><b>Dans: 1,1 km / 2 minutes</b> Prendre la direction <b>sud-ouest</b></p>		<p><b>Total effectué:</b> 113,79 km / 2h38 <b>Total restant:</b> 106,78 km / 1h49</p>
<p><b>Dans: 85 m / 1 minute</b> Tourner à <b>droite</b> vers <b>D123</b></p>		<p><b>Total effectué:</b> 113,88 km / 2h38 <b>Total restant:</b> 106,69 km / 1h49</p>
<p><b>Dans: 1,9 km / 3 minutes</b> Prendre à <b>droite</b> sur <b>D123</b></p>		<p><b>Total effectué:</b> 115,82 km / 2h42 <b>Total restant:</b> 104,75 km / 1h46</p>
<p><b>Dans: 5,3 km / 7 minutes</b> Prendre à <b>droite</b> sur <b>D14</b></p>		<p><b>Total effectué:</b> 121,16 km / 2h49 <b>Total restant:</b> 99,41 km / 1h38</p>
<p><b>Dans: 0,4 km / 1 minute</b> Prendre à <b>gauche</b> sur <b>Rue du Verdoble/D123</b> Continuer de suivre D123</p>		<p><b>Total effectué:</b> 121,52 km / 2h50 <b>Total restant:</b> 99,05 km / 1h38</p>
<p><b>Dans: 83 m / 1 minute</b> Prendre à <b>droite</b> sur <b>Rue de Torgan</b></p>		<p><b>Total effectué:</b> 121,6 km / 2h50 <b>Total restant:</b> 98,97 km / 1h37</p>
<p><b>Dans: 0,3 km / 1 minute</b> Tourner à <b>droite</b></p>		<p><b>Total effectué:</b> 121,91 km / 2h51 <b>Total restant:</b> 98,66 km / 1h36</p>

<p><b>Dans: 0,1 km / 1 minute</b> Prendre la direction <b>est</b></p>		<p><b>Total effectué:</b> 122,02 km / 2h52 <b>Total restant:</b> 98,55 km / 1h36</p>
<p><b>Dans: 0,1 km / 1 minute</b> Tourner à <b>droite</b> vers <b>Rue de l'Affenage/D14</b></p>		<p><b>Total effectué:</b> 122,12 km / 2h52 <b>Total restant:</b> 98,45 km / 1h36</p>
<p><b>Dans: 0,2 km / 1 minute</b> Rester sur la file de <b>droite</b> pour continuer vers <b>Rue de l'Affenage/D14</b></p>		<p><b>Total effectué:</b> 122,28 km / 2h53 <b>Total restant:</b> 98,29 km / 1h35</p>
<p><b>Dans: 21 m / 1 minute</b> Tourner à <b>gauche</b> vers <b>Rue de l'Affenage/D14</b></p>		<p><b>Total effectué:</b> 122,3 km / 2h53 <b>Total restant:</b> 98,27 km / 1h35</p>
<p><b>Dans: 6,3 km / 10 minutes</b> Prendre à <b>gauche</b> sur <b>Rue de l'Affenage/D14</b> Continuer de suivre D14</p>		<p><b>Total effectué:</b> 128,61 km / 3h2 <b>Total restant:</b> 91,96 km / 1h25</p>
<p><b>Dans: 1,6 km / 3 minutes</b> Au rond-point, prendre la <b>2e</b> sortie sur <b>D611</b> en direction de <b>Tuchan</b></p>		<p><b>Total effectué:</b> 130,17 km / 3h5 <b>Total restant:</b> 90,4 km / 1h23</p>
<p><b>Dans: 0,5 km / 1 minute</b> Prendre à <b>droite</b> sur <b>Rue du Faubourg/D611</b> Continuer de suivre D611</p>		<p><b>Total effectué:</b> 130,71 km / 3h6 <b>Total restant:</b> 89,86 km / 1h22</p>
<p><b>Dans: 6,3 km / 10 minutes</b> Prendre à <b>droite</b> sur <b>Route de Vingrau/D39</b> (panneaux vers <b>Rivesaltes/Tautavel/Vingrau</b>) Continuer de suivre D39</p>		<p><b>Total effectué:</b> 136,99 km / 3h15 <b>Total restant:</b> 83,58 km / 1h12</p>
<p><b>Dans: 4,4 km / 6 minutes</b> Continuer sur <b>D12</b></p>		<p><b>Total effectué:</b> 141,37 km / 3h21 <b>Total restant:</b> 79,19 km / 1h6</p>
<p><b>Dans: 2,8 km / 4 minutes</b> Continuer sur <b>Rue Mal Joffre/D9</b> (panneaux vers <b>D12/Opoul/Rivesaltes/Perpignan</b>) Continuer de suivre D9</p>		<p><b>Total effectué:</b> 144,2 km / 3h26 <b>Total restant:</b> 76,37 km / 1h2</p>
<p><b>Dans: 9,0 km / 8 minutes</b> Continuer sur <b>D12</b></p>		<p><b>Total effectué:</b> 153,23 km / 3h34 <b>Total restant:</b> 67,34 km / 0h54</p>
<p><b>Dans: 2,9 km / 2 minutes</b> Tourner à <b>gauche</b> pour rester sur <b>D12</b> (panneaux vers <b>A9/Rivesaltes/Salses le Château/Le Barcarès</b>)</p>		<p><b>Total effectué:</b> 156,17 km / 3h36 <b>Total restant:</b> 64,4 km / 0h51</p>
<p><b>Dans: 3,1 km / 3 minutes</b> Au rond-point, prendre la <b>3e</b> sortie sur <b>D5</b></p>		<p><b>Total effectué:</b> 159,24 km / 3h39 <b>Total restant:</b> 61,33 km / 0h49</p>
<p><b>Dans: 0,6 km / 1 minute</b> Prendre à <b>droite</b> sur <b>Mas Nou</b></p>		<p><b>Total effectué:</b> 159,86 km / 3h40 <b>Total restant:</b> 60,71 km / 0h47</p>
<p><b>Dans: 3,4 km / 5 minutes</b> Prendre à <b>droite</b> sur <b>D5B</b></p>		<p><b>Total effectué:</b> 163,26 km / 3h45 <b>Total restant:</b> 57,3 km / 0h42</p>
<p><b>Dans: 0,5 km / 1 minute</b> Tourner à <b>gauche</b> vers <b>Le Portichol</b></p>		<p><b>Total effectué:</b> 163,73 km / 3h47 <b>Total restant:</b> 56,83 km / 0h41</p>

<p><b>Dans: 0,1 km / 1 minute</b> Continuer tout droit sur <b>Le Portichol</b></p>		<p><b>Total effectué:</b> 163,85 km / 3h47 <b>Total restant:</b> 56,72 km / 0h40</p>
<p><b>Dans: 60 m / 1 minute</b> Tourner à <b>droite</b></p>		<p><b>Total effectué:</b> 163,91 km / 3h47 <b>Total restant:</b> 56,66 km / 0h40</p>
<p><b>Dans: 60 m / 1 minute</b> Prendre la direction <b>sud-est</b> vers <b>Le Portichol</b></p>		<p><b>Total effectué:</b> 163,97 km / 3h48 <b>Total restant:</b> 56,6 km / 0h40</p>
<p><b>Dans: 0,1 km / 1 minute</b> Prendre à <b>gauche</b> sur <b>Le Portichol</b></p>		<p><b>Total effectué:</b> 164,09 km / 3h48 <b>Total restant:</b> 56,48 km / 0h40</p>
<p><b>Dans: 0,2 km / 1 minute</b> Prendre à <b>gauche</b> sur <b>Avenue du Château Fort</b></p>		<p><b>Total effectué:</b> 164,33 km / 3h49 <b>Total restant:</b> 56,24 km / 0h38</p>
<p><b>Dans: 0,3 km / 1 minute</b> Prendre à <b>gauche</b> sur <b>Avenue Armand Claret/D87</b> Continuer de suivre D87</p>		<p><b>Total effectué:</b> 164,6 km / 3h50 <b>Total restant:</b> 55,97 km / 0h37</p>
<p><b>Dans: 1,8 km / 2 minutes</b> Prendre à <b>droite</b> sur <b>D900</b> (panneaux vers <b>Perpignan/St Laurent de la Salanque/Rivesaltes</b>)</p>		<p><b>Total effectué:</b> 166,45 km / 3h52 <b>Total restant:</b> 54,12 km / 0h36</p>
<p><b>Dans: 14,6 km / 11 minutes</b> Au rond-point, prendre la <b>3e</b> sortie et continuer sur <b>D900</b></p>		<p><b>Total effectué:</b> 181,08 km / 4h2 <b>Total restant:</b> 39,49 km / 0h25</p>
<p><b>Dans: 0,2 km / 1 minute</b> Au rond-point, prendre la <b>1re</b> sortie et continuer sur <b>D900</b> en direction de <b>A9/Gérone/Perpignan-Centre/Prades</b></p>		<p><b>Total effectué:</b> 181,31 km / 4h3 <b>Total restant:</b> 39,26 km / 0h25</p>
<p><b>Dans: 0,2 km / 1 minute</b> Au rond-point, prendre la <b>2e</b> sortie vers <b>Saint Assisclè</b></p>		<p><b>Total effectué:</b> 181,46 km / 4h3 <b>Total restant:</b> 39,11 km / 0h25</p>
<p><b>Dans: 17 m / 1 minute</b> Continuer tout droit</p>		<p><b>Total effectué:</b> 181,48 km / 4h3 <b>Total restant:</b> 39,09 km / 0h25</p>
<p><b>Dans: 0,6 km / 1 minute</b> Au rond-point, prendre la <b>2e</b> sortie sur <b>Avenue de Prades</b></p>		<p><b>Total effectué:</b> 182,05 km / 4h4 <b>Total restant:</b> 38,52 km / 0h24</p>
<p><b>Dans: 0,4 km / 1 minute</b> Au rond-point, prendre la <b>1re</b> sortie sur <b>Avenue de la Massane/Rond-Point de la Massane</b> Continuer de suivre Avenue de la Massane Traverser 2 ronds-points</p>		<p><b>Total effectué:</b> 182,49 km / 4h5 <b>Total restant:</b> 38,08 km / 0h22</p>
<p><b>Dans: 0,3 km / 1 minute</b> Continuer sur <b>Avenue Dr Jean Louis Torreilles</b></p>		<p><b>Total effectué:</b> 182,76 km / 4h6 <b>Total restant:</b> 37,81 km / 0h22</p>
<p><b>Dans: 1,1 km / 2 minutes</b> Au <b>Rond-Point du Foulon</b>, prendre la <b>2e</b> sortie et continuer sur <b>Avenue Dr Jean Louis Torreilles</b> Traverser 2 ronds-points</p>		<p><b>Total effectué:</b> 183,91 km / 4h8 <b>Total restant:</b> 36,66 km / 0h19</p>
<p><b>Dans: 0,6 km / 1 minute</b> Au <b>Rond-Point de Mailloles</b>, prendre la <b>2e</b> sortie <b>Rocade Sud/D900</b> en direction de <b>Gérone/Le Boulou/Argelès</b></p>		<p><b>Total effectué:</b> 184,48 km / 4h9 <b>Total restant:</b> 36,09 km / 0h19</p>



sur Mer/Moulin à Vent/Porte d'Espagne		
<b>Dans: 0,5 km / 1 minute</b> Au <b>Rond-Point du Serrat d'en Vaquer</b> , prendre la <b>3e</b> sortie et continuer sur <b>Rocade Sud/D900</b> en direction de <b>Gérone/Le Boulou/Argelès sur Mer/Moulin à Vent/Porte d'Espagne</b>		<b>Total effectué:</b> 185,03 km / 4h10 <b>Total restant:</b> 35,54 km / 0h18
<b>Dans: 0,5 km / 1 minute</b> Rester sur la file de <b>gauche</b> et suivre <b>Argelès sur Mer/Elne/Moulin à Vent</b>		<b>Total effectué:</b> 185,48 km / 4h10 <b>Total restant:</b> 35,09 km / 0h17
<b>Dans: 0,8 km / 1 minute</b> Continuer tout droit sur <b>D914</b>		<b>Total effectué:</b> 186,24 km / 4h11 <b>Total restant:</b> 34,32 km / 0h17
<b>Dans: 1,0 km / 1 minute</b> Au rond-point, prendre la <b>2e</b> sortie et continuer sur <b>D914</b>		<b>Total effectué:</b> 187,25 km / 4h12 <b>Total restant:</b> 33,32 km / 0h16
<b>Dans: 20,0 km / 13 minutes</b> Au rond-point, prendre la <b>2e</b> sortie et continuer sur <b>D914</b> en direction de <b>Argelès-sur-Mer/Elne/Saint-Cyprien</b>		<b>Total effectué:</b> 207,27 km / 4h25 <b>Total restant:</b> 13,3 km / 0h3
<b>Dans: 0,1 km / 1 minute</b> Prendre la sortie <b>12</b> vers <b>Port-Argelés/Valmy</b>		<b>Total effectué:</b> 207,41 km / 4h25 <b>Total restant:</b> 13,16 km / 0h3
<b>Dans: 48 m / 1 minute</b> Continuer sur <b>D2E</b>		<b>Total effectué:</b> 207,46 km / 4h25 <b>Total restant:</b> 13,11 km / 0h3
<b>Dans: 0,4 km / 1 minute</b> Prendre <b>à droite</b> sur <b>Chemin de Valmy/D2E</b>		<b>Total effectué:</b> 207,88 km / 4h26 <b>Total restant:</b> 12,69 km / 0h2
<b>Dans: 74 m / 1 minute</b> Continuer tout droit		<b>Total effectué:</b> 207,95 km / 4h26 <b>Total restant:</b> 12,62 km / 0h1
<b>Dans: 0,4 km / 2 minutes</b> Continuer sur <b>Salt d'en Carbasse S</b> Votre destination se trouvera sur la droite.		<b>Total effectué:</b> 208,34 km / 4h28 <b>Total restant:</b> 12,22 km / 0h0
<b>Dans: 1 m / 1 minute</b> Prendre <b>Salt d'en Carbasse S</b>		<b>Total effectué:</b> 208,34 km / 4h28 <b>Total restant:</b> 12,22 km / 0h0